



Invenergy



SUR LE TERRAIN DE PPAW

Votre mise à jour hebdomadaire sur la réalisation du parc éolien Pohénégamook–Picard–Saint-Antonin–Wolastokuk

Bienvenue à la première édition du bulletin d'information du parc éolien Pohénégamook-Picard-St-Antonin-Wolastokuk, aussi appelé PPAW. Invenergy et l'Alliance de l'énergie de l'Est sont fiers de vous annoncer le lancement des travaux de construction du projet PPAW. La phase de déboisement a commencé le 26 février dernier et se poursuivra jusqu'à la mi-avril.

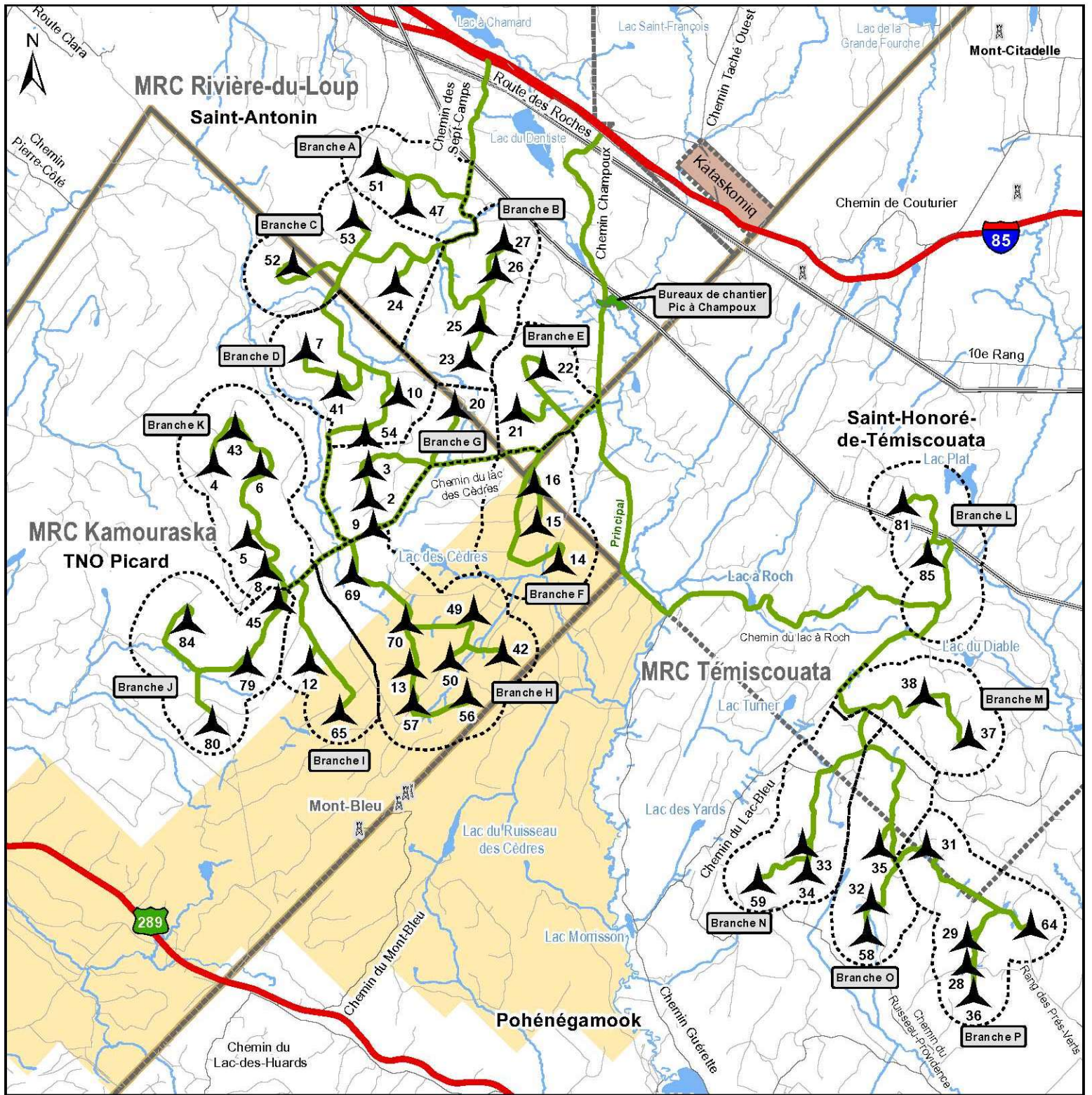
Nous avons à cœur de tenir informées toutes les personnes concernées par les activités de construction qui se succéderont sur le territoire du projet. Ce bulletin hebdomadaire, diffusé chaque vendredi pour la semaine suivante, aura donc pour objectif de partager les dernières informations sur l'avancement des travaux tout au long de la période de construction, ainsi que les éventuelles restrictions ou ajustements nécessaires sur le terrain.

La sécurité de tous est notre priorité. Nous mettons un point d'honneur à garantir un environnement sécuritaire tant pour les usagers du territoire que pour nos travailleurs et travailleuses. Dans ce contexte, nous vous invitons à respecter les consignes spécifiques et les zones restreintes afin d'assurer la sécurité de chacun et le bon déroulement des opérations. Par mesure de prudence, nous vous recommandons d'éviter de circuler sur le chantier autant que possible, bien que le territoire public demeure accessible. Le port d'équipement de sécurité tel qu'un dossard pour s'assurer que vous soyez visibles est fortement suggéré, si vous devez vous déplacer sur le terrain.

Sur la page suivante, vous trouverez une carte des installations du projet. Lors des prochaines éditions, nous identifierons sur cette carte les zones de travaux planifiés pour la semaine suivante.

Nous vous remercions pour votre coopération et vous tiendrons régulièrement informés des étapes importantes du projet.













L'équipe d'Invenergy et de l'Alliance de l'énergie de l'Est



Invenergy

Pohénégamook-Picard-Saint-Antonin-Wolastokuk

Plan de localisation

-  Éolienne
-  Chemin d'accès
-  Secteur d'intervention (branche)
-  Ligne de transport d'énergie
-  Chemin forestier
-  Route régionale
-  Route locale
-  Cours d'eau à écoulement permanent
-  Plan d'eau
-  Territoire de Parke
-  Limite municipale
-  Limite de MRC