

Sur le terrain de PPAW

Semaine du 21 au 25 avril 2025

Votre mise à jour hebdomadaire sur la réalisation du parc éolien Pohénégamook–Picard–Saint-Antonin–Wolastokuk

Mise à jour des travaux en cours

HORAIRE: 7 jours/7 de 6h à 17h et travail de nuit certains jours

- **MOBILISATION:** Installation de roulottes de chantier et poursuite de l'aménagement au Pic à Champoux
- **TRAVAUX CIVILS:**
 - Construction de routes: branches A, E, F, G et L, et chemin principal et chemins près des éoliennes 22 et 23
 - Dynamitage au km 2 du chemin principal et aux branches G, H et L
- **FERMETURE DE ROUTE:** Branches K et L en raison de conditions printanières difficiles. Courtes fermetures dans les zones sécurisées pour les dynamitages, émission de signaux sonores pour signifier la fermeture ponctuelle des routes
- **ACCÈS LIMITÉ:** Dans les zones de construction et selon la signalisation



Priorité santé sécurité

- Il est fortement recommandé de porter de l'équipement de sécurité à proximité des zones de travail tel qu'un dossard pour rester visible.
- Un agent de santé et sécurité travaille en permanence sur le site les jours ouvrables

CONSIGNES POUR ZONES DE TRAVAUX

- Soyez attentif et respectez la signalisation mise en place.
- Respectez les limites de vitesse en tout temps.
- Respectez les signaleurs présents sur le site.
- Respectez les zones fermées au public.
- Limitez vos déplacements.
- Assurez-vous d'être vu! Un contact visuel avec les opérateurs des équipements est requis avant de circuler à proximité de l'équipement.
- Laisser priorité aux camions surdimensionnés

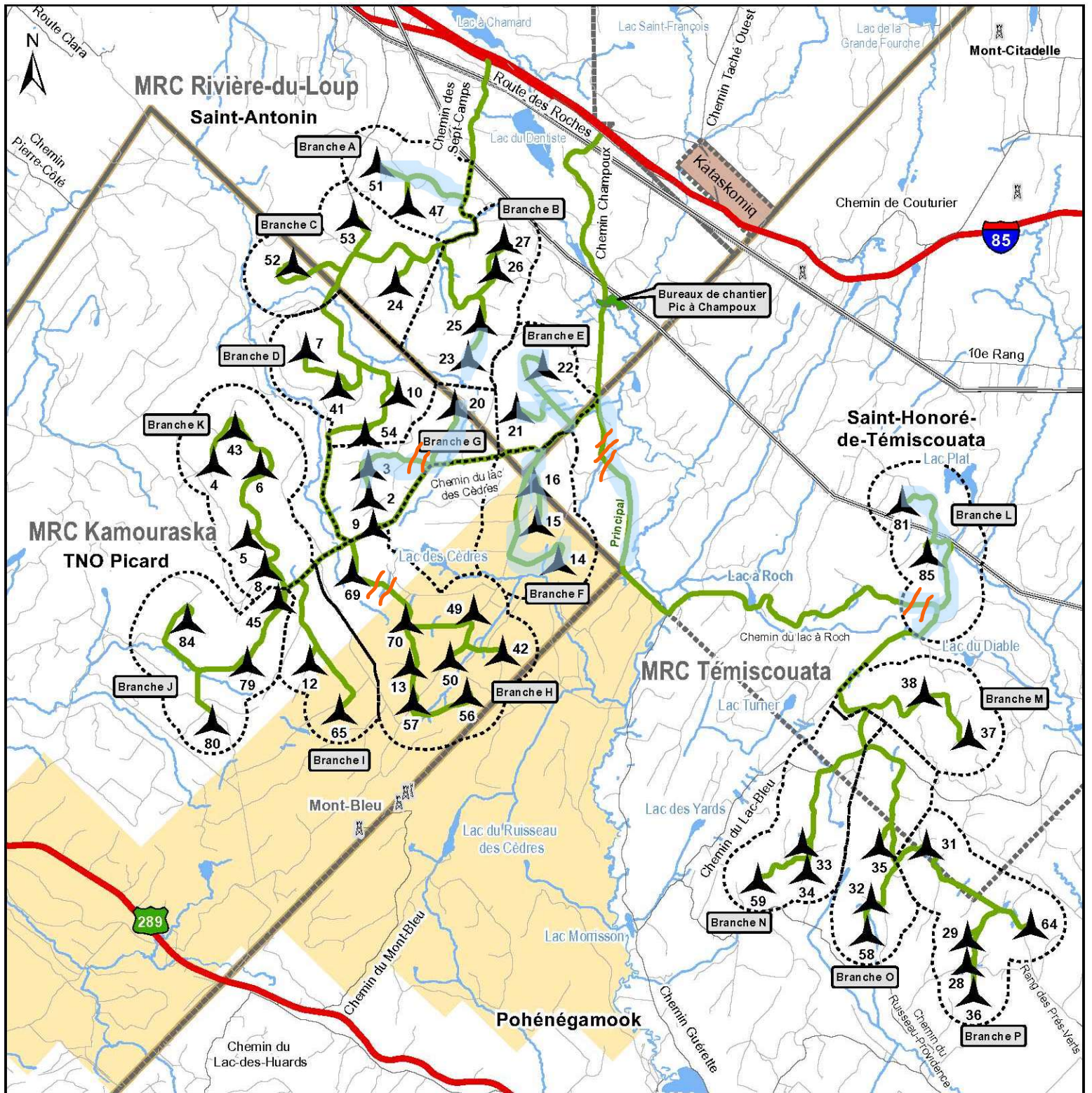
La fonte du printemps entraîne des conditions variables sur les routes: un véhicule adapté est requis.

*Mise à jour mensuelle

Progression du projet – Calendrier de construction

100%	Déboisement	Hiver 2025
5%	Chemins et fondations	Printemps 2025 – Été 2026
0%	Réseau collecteur et poste de raccordement	Été 2025 – Automne 2026
0%	Livraison des composants	Printemps 2025 – Été 2026
0%	Montage des éoliennes	Automne 2025 – Automne 2026















MISE EN SERVICE – DÉCEMBRE 2026



Invenergy

Pohénégamook-Picard-Saint-Antonin-Wolastokuk

Plan de localisation

-  Éolienne
-  Chemin d'accès
-  Secteur d'intervention (branche)
-  Ligne de transport d'énergie
-  Chemin forestier
-  Route régionale
-  Route locale
-  Cours d'eau à écoulement permanent
-  Plan d'eau
-  Territoire de Parc
-  Limite municipale
-  Limite de MRC
-  Travaux routiers
-  Zone de vigilance