

# Sur le terrain de PPAW


Semaine du 24 au 30 mars 2025

**Votre mise à jour hebdomadaire sur la réalisation du parc éolien Pohénégamook–Picard–Saint-Antonin–Wolastokuk**

## Mise à jour des travaux en cours

**HORAIRE: 7 jours/7 de 6h à 17h et travail de nuit certains jours**

- **MOBILISATION:** Installation de roulottes de chantier et poursuite de l'aménagement au Pic à Champoux
- **DÉBOISEMENT:** Branches A, L, M, N, O, P
- **TRAVAUX CIVILS:**
  - Voie de déviation entre les km 1 et 4 du Chemin du Pic à Champoux
  - Dynamitage au km 2 du Chemin du Pic à Champoux et à l'entrée de la branche H
- **FERMETURE DE ROUTE:** Courtes fermetures dans les zones sécurisées ponctuellement pour les dynamitages.
- **ACCÈS LIMITÉ:** Dans les zones de déboisement et en présence de signalisation



### Priorité santé sécurité

- Il est fortement recommandé de porter de l'équipement de sécurité à proximité des zones de travail tel qu'un dossard pour rester visible.
- Un agent de santé et sécurité travaille en permanence sur le site.

### CONSIGNES POUR ZONES DE TRAVAUX

- Soyez attentif et respectez la signalisation mise en place.
- Respectez les limites de vitesse en tout temps.
- Respectez les signaleurs présents sur le site.
- Respectez les zones fermées au public.
- Limitez vos déplacements.
- Assurez-vous d'être vu!  
Un contact visuel avec les opérateurs des équipements est requis avant de circuler à proximité de l'équipement.

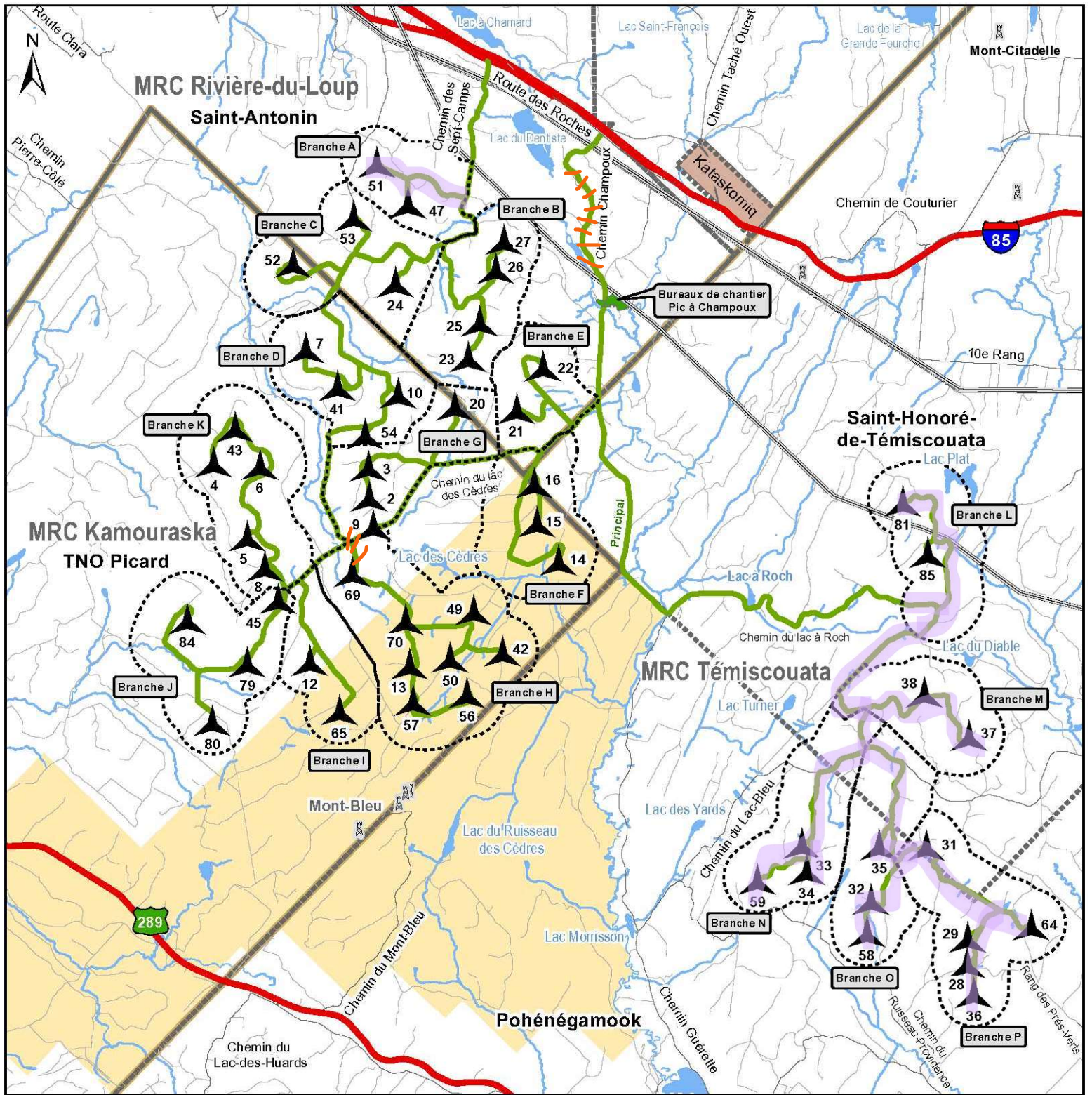
***La fonte du printemps entraine des conditions variables sur les routes: un véhicule adapté est requis.***

\*Mise à jour mensuelle

## Progression du projet – Calendrier de construction

70%	<b>Déboisement</b>	Hiver 2025
0%	<b>Chemins et fondations</b>	Printemps 2025 – Été 2026
0%	<b>Réseau collecteur et poste de raccordement</b>	Été 2025 – Automne 2026
0%	<b>Livraison des composants</b>	Printemps 2025 – Été 2026
0%	<b>Montage des éoliennes</b>	Automne 2025 – Automne 2026















**MISE EN SERVICE – DÉCEMBRE 2026**



# Invenergy

Pohénégamook-Picard-Saint-Antonin-Wolastokuk

## Plan de localisation

-  Éolienne
-  Chemin d'accès
-  Secteur d'intervention (branche)
-  Ligne de transport d'énergie
-  Chemin forestier
-  Route régionale
-  Route locale
-  Cours d'eau à écoulement permanent
-  Plan d'eau
-  Territoire de Parke
-  Limite municipale
-  Limite de MRC
-  Déboisement
-  Zone de vigilance